



ALŪKSNES NOVADA PAŠVALDĪBA

Reģistrācijas numurs 90000018622

ALŪKSNES NOVADA PAGASTU APVIENĪBAS PĀRVALDE

"Pagastnams", Alsviķi, Alsviķu pagasts, Alūksnes novads, LV – 4333, tālrunis: 29143271,

e-pasts: pagastu.apvieniba@aluksne.lv

AKTS Nr. ANPAP/25/01

Alūksnes novada Alsviķu pagastā

2025.gada 9.jūnijā

Par lietusgāzu radītajiem postījumiem uz Alūksnes novada pašvaldības autoceļa "Krustiņi – Palpierkalns", būves kadastra apzīmējums 36880030101001, Vecclaicenes pagastā, Alūksnes novadā

Apsekošanas komisija:

- Aivars AUGULIS - Ēku un apsaimniekojamās teritorijas pārzinis;
- Ilze PAIA – Īpašuma speciāliste;
- Svetlana PRENKA-MIHAILOVA - Vadītājas vietniece.

Komisija, 2025.gada 9.jūnijā veicot Alūksnes novada pašvaldības teritorijā esošo autoceļu apsekošanu, konstatēja, ka uz pašvaldības autoceļa "Krustiņi – Palpierkalns", būves kadastra apzīmējums 36880030101001, Vecclaicenes pagastā, Alūksnes novadā pēc intensīvām lietusgāzēm, iegruvusi dzelzsbetona caurteka, izveidojies ceļa vidū nogrūvums, bojāta ceļa sega, kas apdraud satiksmes drošību.




Sakarā ar izskalojumu un ceļa nogrūvumu, autoceļa tehniskais stāvoklis ir bīstams un satiksme pa šo ceļu ir apdraudēta.

Komisija ierosina:

Likvidēt ceļa klātnē radītos bojājumus, nomainīt bojāto caurteku D=4000mm L=7m. Atjaunot grāvi pie caurtekas iztecē un ietecē. Veikt ceļa seguma atjaunošanu. Bojāto posmu atjaunošana būs iespējama pēc laika apstākļu normalizēšanās.

Akts sastādīts 2 (divos) eksemplāros: viens - Alūksnes novada pagastu apvienības pārvaldei, otrs – Alūksnes novada pašvaldībai, iesniegšanai Viedās administrācijas un reģionālās attīstības ministrijai.

Paraksti:

	A.AUGULIS
	I. PAIA
	S. PRENKA-MIHAILOVA

**Pašvaldības autoceļa "Krustiņi – Palpierkalns", būves kadastra apzīmējums
36880030101001, Veclaicenes pagastā,
bojājumi 4,80 km**



Fotofiksāciju veica:
Ēku un apsaimniekojamās teritorijas pārzinis
Aivars AUGULIS
09.06.2025

A handwritten signature in blue ink, appearing to read 'Augulis', positioned below the printed name.



ALŪKSNES NOVADA PAŠVALDĪBA

Reģistrācijas numurs 90000018622

ALŪKSNES NOVADA PAGASTU APVIENĪBAS PĀRVALDE

"Pagastnams", Alsviķi, Alsviķu pagasts, Alūksnes novads, LV – 4333, tālrunis: 29143271,
e-pasts: pagastu.apvieniba@aluksne.lv

AKTS Nr. ANPAP/25/02

Alūksnes novada Alsviķu pagastā

2025.gada 9.jūnijā

**Par lietusgāžu radītajiem postījumiem uz Alūksnes novada pašvaldības autoceļa
"Stūrīši – Elisi", būves kadastra apzīmējums 36960030152001, Ziemera pagastā,
Alūksnes novadā**

Apsekošanas komisija:

- Aivars AUGULIS - Ēku un apsaimniekojamās teritorijas pārzinis;
- Ilze PAIA – Īpašuma speciāliste;
- Svetlana PRENKA-MIHAILOVA - Vadītājas vietniece.

Komisija, 2025.gada 9.jūnijā veicot Alūksnes novada pašvaldības teritorijā esošo autoceļu apsekošanu, konstatēja, ka uz pašvaldības autoceļa "Stūrīši – Elisi", būves kadastra apzīmējums 36960030152001, Ziemera pagastā, Alūksnes novadā pēc intensīvām lietusgāzēm bojāta izcilāta dzelzsbetona caurteka, izveidojies ceļa nogruvums, izskalojumi, bojāta ceļa sega, kas apdraud satiksmes drošību.

Sakarā ar ūdens izskalojumiem autoceļa tehniskais stāvoklis ir bīstams un satiksme pa šo ceļu ir apdraudēta.

Komisija ierosina:

Likvidēt virs caurtekas ceļa klātni radīto bojājumu, pastiprināt ceļa segu ar minerālgrunti un veikt atjaunotās ceļa segas planēšanu. Bojāto posmu atjaunošana būs iespējama pēc laika apstākļu normalizēšanās.

Akts sastādīts 2 (divos) eksemplāros: viens - Alūksnes novada pagastu apvienības pārvaldei, otrs – Alūksnes novada pašvaldībai, iesniegšanai Viedās administrācijas un reģionālās attīstības ministrijai.

Paraksti:

Aivars AUGULIS


I. PAIA

S. PRENKA-MIHAILOVA

**Pašvaldības autoceļa "Stūrīši – Elisi", būves kadastra apzīmējums 36960030152001,
Ziemera pagastā, bojājumi posmā 0,70 km**



Fotofiksāciju veica:
Ēku un apsaimniekojamās teritorijas pārzinis
Aivars AUGULIS
09.06.2025.



ALŪKSNES NOVADA PAŠVALDĪBA

Reģistrācijas numurs 90000018622

ALŪKSNES NOVADA PAGASTU APVIENĪBAS PĀRVALDE

"Pagastnams", Alsviķi, Alsviķu pagasts, Alūksnes novads, LV – 4333, tālrunis: 29143271,
e-pasts: pagastu.apvieniba@aluksne.lv

AKTS Nr. ANPAP/25/03

Alūksnes novada Alsviķu pagastā

2025.gada 9.jūnijā

Par lietusgāžu radītajiem postījumiem uz Alūksnes novada pašvaldības autoceļa "V384", kadastra Nr. 36960050325, Ziemera pagastā, Alūksnes novadā

Apsekošanas komisija:

- Aivars AUGULIS - Ēku un apsaimniekojamās teritorijas pārzinis;
- Ilze PAIA – Īpašuma speciāliste;
- Svetlana PRENKA-MIHAILOVA - Vadītājas vietniece.

Komisija, 2025.gada 9.jūnijā veicot Alūksnes novada pašvaldības teritorijā esošo autoceļu apsekošanu, konstatēja, ka uz pašvaldības autoceļa "V384", kadastra Nr. 36960050325, Ziemera pagastā, Alūksnes novadā pēc intensīvām lietusgāzēm bojāta ceļa sega, izskalojumu rīses, kas apdraud satiksmes drošību.




Sakarā ar ūdens izskalojumiem autoceļa tehniskais stāvoklis ir bīstams un satiksme pa šo ceļu ir apdraudēta.

Komisija ierosina:

Likvidēt ceļa klātnei radītos bojājumus. Veikt ceļa seguma atjaunošanu. Bojāto posmu atjaunošana būs iespējama pēc laika apstākļu normalizēšanās.

Akts sastādīts 2 (divos) eksemplāros: viens - Alūksnes novada pagastu apvienības pārvaldei, otrs – Alūksnes novada pašvaldībai, iesniegšanai Viedās administrācijas un reģionālās attīstības ministrijai.

Paraksti:

	Aivars AUGULIS
	I. PAIA
	S. PRENKA-MIHAILOVA

Pielikums 09.06.2025.

ANPAP/25/03.

**Pašvaldības autoceļa "V384", būves kadastra apzīmējums 36960050325, Ziemera
pagastā, bojājumi posmā no 8,362 - 8,436km**



Fotofiksāciju veica:
Ēku un apsaimniekojamās teritorijas pārzinis

Aivars AUGULIS

09.06.2025.



ALŪKSNES NOVADA PAŠVALDĪBA

Reģistrācijas numurs 90000018622

ALŪKSNES NOVADA PAGASTU APVIENĪBAS PĀRVALDE

"Pagastnams", Alsviķi, Alsviķu pagasts, Alūksnes novads, LV – 4333, tālrunis: 29143271,
e-pasts: pagastu.apvieniba@aluksne.lv

AKTS Nr. ANPAP/25/04

Alūksnes novada Alsviķu pagastā

2025.gada 9.jūnijā

Par lietusgāžu radītajiem postījumiem uz Alūksnes novada pašvaldības autoceļa "V385", būves kadastra apzīmējums 36880050224001, Ziemera pagastā, Alūksnes novadā

Apsekošanas komisija:

- Aivars AUGULIS - Ēku un apsaimniekojamās teritorijas pārzinis;
- Ilze PAIA – Īpašuma speciāliste;
- Svetlana PRENKA-MIHAILOVA - Vadītājas vietniece.

Komisija, 2025.gada 9.jūnijā veicot Alūksnes novada pašvaldības teritorijā esošo autoceļu apsekošanu, konstatēja, ka uz pašvaldības autoceļa "V385", būves kadastra apzīmējums 36880050224001, Ziemera pagastā, Alūksnes novadā pēc intensīvām lietusgāzēm bojāta dzelzsbetona caurteka, izveidojies ceļa nogrūvums, izskalojumi, bojāta ceļa sega, kas apdraud satiksmes drošību.

Sakarā ar ūdens izskalojumiem autoceļa tehniskais stāvoklis ir bīstams un satiksme pa šo ceļu ir apdraudēta.

Komisija ierosina:

Likvidēt ceļa klātnē radītos bojājumus, novērst to atkārtotu rašanos. Autoceļa 0,70 km; 2,10 km un 2,90 km nepieciešams pastiprināt ceļa segumu un novērst ceļa malas nogrūvumu. Autoceļa 3,30km nomainīt bojāto dzelzsbetona caurteku D=5000mm L=11m. Atjaunot grāvi pie caurtekas iztecē un ietecē. Veikt ceļa seguma atjaunošanu. Autoceļa 3,60km izskalojumu rezultātā bojāta nobrauktuve un bojāta ceļa sega. Nepieciešams grāvis atjaunošana 200m garumā, un pastiprināt ceļa segu. Bojāto posmu atjaunošana būs iespējama pēc laika apstākļu normalizēšanās.

Akts sastādīts 2 (divos) eksemplāros: viens - Alūksnes novada pagastu apvienības pārvaldei, otrs – Alūksnes novada pašvaldībai, iesniegšanai Viedās administrācijas un reģionālās attīstības ministrijai.

Paraksti:

Aivars AUGULIS

I. PAIA

S. PRENKA-MIHAILOVA

Pielikums 09.06.2025.
ANPAP/25/04

**Pašvaldības autoceļa "V385", būves kadastra apzīmējums 36880050224001, Ziemera
pagastā, bojājumi posmā 0,70 km**



Fotofiksāciju veica:
Ēku un apsaimniekojamās teritorijas pārzinis
Aivars AUGULIS
09.06.2025.

**Pašvaldības autoceļa "V385", būves kadastra apzīmējums 36880050224001, Ziemera
pagastā, bojājumi posmā 2,10 km**




Fotofiksāciju veica:
Ēku un apsaimniekojamās teritorijas pārzinis
Aivars AUGULIS
09.06.2025.

Pielikums 09.06.2025.
ANPAP/25/04.

**Pašvaldības autoceļa "V385", būves kadastra apzīmējums 36880050224001, Ziemera
pagastā, bojājumi posma 2,90 km**



Fotofiksāciju veica:
Ēku un apsaimniekojamās teritorijas pārzinis
 Aivars AUGULIS
09.06.2025.

**Pašvaldības autoceļa "V385", būves kadastra apzīmējums 36880050224001, Ziemera
pagastā, bojājumi posma 3,30 km**



Fotofiksāciju veica:
Ēku un apsaimniekojamās teritorijas pārzinis
Augulis Aivars AUGULIS
09.06.2025.

Pielikums 09.06.2025.
ANPAP/25/04,

**Pašvaldības autoceļa "V385", būves kadastra apzīmējums 36880050224001, Ziemera
pagastā, bojājumi posma 3,60 km**



Fotofiksāciju veica:
Ēku un apsaimniekojamās teritorijas pārzinis
Aivars AUGULIS
09.06.2025.

Augulis



ALŪKSNES NOVADA PAŠVALDĪBA

Reģistrācijas numurs 90000018622

ALŪKSNES NOVADA PAGASTU APVIENĪBAS PĀRVALDE

"Pagastnams", Alsviķi, Alsviķu pagasts, Alūksnes novads, LV – 4333, tālrunis: 29143271,
e-pasts: pagastu.apvieniba@aluksne.lv

AKTS Nr. ANPAP/25/05.

Alūksnes novada Alsviķu pagastā

2025.gada 9.jūnijā

Par lietusgāžu radītajiem postījumiem uz Alūksnes novada pašvaldības autoceļa "Grēveles – Ciemgaļi", būves kadastra apzīmējums 36940020329001, Zeltiņu pagastā, Alūksnes novadā

Apsekošanas komisija:

- Pēteris ČEVERS- Ēku un apsaimniekojamās teritorijas pārzinis;
- Ilze PAIA – Īpašuma speciāliste;
- Svetlana PRENKA-MIHAILOVA - Vadītājas vietniece.

Komisija, 2025.gada 9.jūnijā veicot Alūksnes novada pašvaldības teritorijā esošo autoceļu apsekošanu, konstatēja, ka uz pašvaldības autoceļa "Grēveles – Ciemgaļi", būves kadastra apzīmējums 36940020329001, Zeltiņu pagastā, Alūksnes novadā pēc intensīvām lietusgāzēm izveidojies ceļa malas izskalojums, noskalota ceļa sega, kas apdraud satiksmes drošību.




Sakarā ar ūdens izskalojumiem autoceļa tehniskais stāvoklis ir bīstams un satiksme pa šo ceļu ir apdraudēta.

Komisija ierosina:

Likvidēt izskalojumu radītos bojājumus. Veikt ceļa izskalojuma aizbēršanu un ceļa segas planēšanu. Bojāto posmu atjaunošana būs iespējama pēc laika apstākļu normalizēšanās.

Akts sastādīts 2 (divos) eksemplāros: viens - Alūksnes novada pagastu apvienības pārvaldei, otrs – Alūksnes novada pašvaldībai, iesniegšanai Viedās administrācijas un reģionālās attīstības ministrijai.

Paraksti:

	P.ČEVERS
	I. PAIA
	S. PRENKA-MIHAILOVA

**Pašvaldības autoceļa "Grēveles – Ciemgaļi", būves kadastra apzīmējums
36940020329001, Zeltiņu pagastā, bojājumi 2,00 km**



Fotofiksāciju veica:
Ēku un apsaimniekojamās teritorijas pārzinis
Pēteris ČEVERS
09.06.2025.



ALŪKSNES NOVADA PAŠVALDĪBA

Reģistrācijas numurs 90000018622

ALŪKSNES NOVADA PAGASTU APVIENĪBAS PĀRVALDE

“Pagastnams”, Alsviķi, Alsviķu pagasts, Alūksnes novads, LV – 4333, tālrunis: 29143271,
e-pasts: pagastu.apvieniba@aluksne.lv

AKTS Nr. ANPAP/25/06.

Alūksnes novada Alsviķu pagastā

2025.gada 9.jūnijā

**Par lietusgāžu radītajiem postījumiem uz Alūksnes novada pašvaldības autoceļa
"Ponkuļi – Puncene", kad.nr. 36800010099, Pededzes pagastā, Alūksnes novadā**

Apsekošanas komisija:

- Vjačeslavs BOGDANOVŠ- Ēku un apsaimniekojamās teritorijas pārzinis;
- Ilze PAIA – Īpašuma speciāliste;
- Svetlana PRENKA-MIHAILOVA - Vadītājas vietniece.

Komisija, 2025.gada 9.jūnijā veicot Alūksnes novada pašvaldības teritorijā esošo autoceļu apsekošanu, konstatēja, ka uz pašvaldības autoceļa “Ponkuļi – Puncene”, kad.nr. 36800010099, Pededzes pagastā, Alūksnes novadā pēc intensīvām lietusgāzēm pārmitrinājies ceļa grants segums un zaudējis nestspēju, bojāta ceļa sega, nav iespējams novadīt ūdeni, kas apdraud satiksmes drošību.




Sakarā ar ūdens izskalojumiem autoceļa tehniskais stāvoklis ir bīstams un satiksme pa šo ceļu ir apdraudēta.

Komisija ierosina:

Likvidēt ceļa klātnē radītos bojājumus, novērst to atkārtotu rašanos nodrošinot ūdens novadi, pastiprināt ceļa segu un veikt atjaunotās ceļa segas planēšanu. Bojāto posmu atjaunošana būs iespējama pēc laika apstākļu normalizēšanās.

Akts sastādīts 2 (divos) eksemplāros: viens - Alūksnes novada pagastu apvienības pārvaldei, otrs – Alūksnes novada pašvaldībai, iesniegšanai Viedās administrācijas un reģionālās attīstības ministrijai.

Paraksti:

	V. BOGDANOVŠ
	I. PAIA
	S. PRENKA-MIHAILOVA

**Pašvaldības autoceļa "Ponkuļi – Puncene", kad.nr. 36800010099, Pededzes pagastā,
bojājumi posmā no 1,13 līdz 1,14 km**



Fotofiksāciju veica:
Ēku un apsaimniekojamās teritorijas pārzinis
Vjačeslavs BOGDANOVŠ
[Signature] 09.06.2025



ALŪKSNES NOVADA PAŠVALDĪBA

Reģistrācijas numurs 90000018622

ALŪKSNES NOVADA PAGASTU APVIENĪBAS PĀRVALDE

"Pagastnams", Alsviķi, Alsviķu pagasts, Alūksnes novads, LV – 4333, tālrunis: 29143271,
e-pasts: pagastu.apvieniba@aluksne.lv

AKTS Nr. ANPAP/25/07.

Alūksnes novada Alsviķu pagastā

2025.gada 9.jūnijā

Par lietusgāžu radītajiem postījumiem uz Alūksnes novada pašvaldības autoceļa "Ate – Augstiekalni – Niedras – 4.ceļš", būves kadastra apzīmējums 36640040253001, Kalncempju pagastā, Alūksnes novadā

Apsekošanas komisija:

- Jānis VĒRSIS- Ēku un apsaimniekojamās teritorijas pārzinis;
- Ilze PAIA – Īpašuma speciāliste;
- Svetlana PRENKA-MIHAILOVA - Vadītājas vietniece.

Komisija, 2025.gada 9.jūnijā veicot Alūksnes novada pašvaldības teritorijā esošo autoceļu apsekošanu, konstatēja, ka uz pašvaldības autoceļa "Ate – Augstiekalni – Niedras – 4.ceļš", būves kadastra apzīmējums 36640040253001, Kalncempju pagastā, Alūksnes novadā pēc intensīvām lietusgāzēm virs caurtekas izveidojies ceļa malā nogrūvums, bojāta ceļa sega, kas apdraud satiksmes drošību.




Sakarā ar izskalojumu autoceļa tehniskais stāvoklis ir bīstams un satiksme pa šo ceļu ir apdraudēta.

Komisija ierosina:

Likvidēt virs caurtekas ceļa malā radīto bojājumu, pastiprināt ceļa segu ar minerālgrunti un veikt atjaunotās ceļa segas planēšanu. Bojāto posmu atjaunošana būs iespējama pēc laika apstākļu normalizēšanās.

Akts sastādīts 2 (divos) eksemplāros: viens - Alūksnes novada pagastu apvienības pārvaldei, otrs – Alūksnes novada pašvaldībai, iesniegšanai Viedās administrācijas un reģionālās attīstības ministrijai.

Paraksti:

	J.VĒRSIS
	I. PAIA
	S. PRENKA-MIHAILOVA

Pielikums 09.06.2025.

ANPAP/25/04.

**Pašvaldības autoceļa "Ate – Augstiekalni – Niedras – 4.celš", būves kadastra
apzīmējums 36640040253001, Kalncempju pagastā, bojājumi 0,88 km**



Fotofiksāciju veica:
Ēku un apsaimniekojamās teritorijas pārzinis

Jānis VĒRSIS

09.06.2025.



ALŪKSNES NOVADA PAŠVALDĪBA

Reģistrācijas numurs 90000018622

ALŪKSNES NOVADA PAGASTU APVIENĪBAS PĀRVALDE

"Pagastnams", Alsviķi, Alsviķu pagasts, Alūksnes novads, LV – 4333, tālrunis: 29143271,
e-pasts: pagastu.apvieniba@aluksne.lv

AKTS Nr. ANPAP/25/08.

Alūksnes novada Alsviķu pagastā

2025.gada 9.jūnijā

Par lietusgāžu radītajiem postījumiem uz Alūksnes novada pašvaldības autoceļa "Cempji – Malaci", būves kadastra apzīmējums 36640040242001, Kalncempju pagastā, Alūksnes novadā

Apsekošanas komisija:

- Jānis VĒRSIS- Ēku un apsaimniekojamās teritorijas pārzinis;
- Ilze PAIA – Īpašuma speciāliste;
- Svetlana PRENKA-MIHAILOVA - Vadītājas vietniece.

Komisija, 2025.gada 9.jūnijā veicot Alūksnes novada pašvaldības teritorijā esošo autoceļu apsekošanu, konstatēja, ka uz pašvaldības autoceļa "Cempji – Malaci", būves kadastra apzīmējums 36640040242001, Kalncempju pagastā, Alūksnes novadā pēc intensīvām lietusgāzēm virs caurtekas noskalots ceļa grants segums, izveidojies ceļa malas nogrūvums, bojāta ceļa šega, kas apdraud satiksmes drošību.




Sakarā ar ūdens izskalojumiem autoceļa tehniskais stāvoklis ir bīstams un satiksme pa šo ceļu ir apdraudēta.

Komisija ierosina:

Likvidēt izskalojumu radītos bojājumus, nogrūvumu, un novērst to atkārtotu rašanos. Veikt ceļa seguma atjaunošanu un planēšanu. Bojāto posmu atjaunošana būs iespējama pēc laika apstākļu normalizēšanās.

Akts sastādīts 2 (divos) eksemplāros: viens - Alūksnes novada pagastu apvienības pārvaldei, otrs – Alūksnes novada pašvaldībai, iesniegšanai Viedās administrācijas un reģionālās attīstības ministrijai.

Paraksti:

	J.VĒRSIS
	I. PAIA
	S. PRENKA-MIHAILOVA

Pielikums 09.06.2025.

ANPAP/25/08.

Pašvaldības autoceļa "Cempji – Malaci", būves kadastra apzīmējums 36640040242001,

Kalnecempju pagastā, bojājumi 0,82 km



Fotofiksāciju veica:
Ēku un apsaimniekojamās teritorijas pārzinis

Jānis VĒRSIS

09.06.2025.



ALŪKSNES NOVADA PAŠVALDĪBA

Reģistrācijas numurs 90000018622

ALŪKSNES NOVADA PAGASTU APVIENĪBAS PĀRVALDE

"Pagastnams", Alsviķi, Alsviķu pagasts, Alūksnes novads, LV – 4333, tālrunis: 29143271,

e-pasts: pagastu.apvieniba@aluksne.lv

AKTS Nr. ANPAP/25/09.

Alūksnes novada Alsviķu pagastā

2025.gada 9.jūnijā

Par lietusgāzu radītajiem postījumiem uz Alūksnes novada pašvaldības autoceļa "Šļukums – Auguļi – Jenši", būves kadastra apzīmējums 36600010133001, Jaunlaicenes pagastā, Alūksnes novadā

Apsekošanas komisija:

- Judīte KAKTIŅA- Ēku un apsaimniekojamās teritorijas pārzine;
- Ilze PAIA – Īpašuma speciāliste;
- Svetlana PRENKA-MIHAILOVA - Vadītājas vietniece.

Komisija, 2025.gada 9.jūnijā veicot Alūksnes novada pašvaldības teritorijā esošo autoceļu apsekošanu, konstatēja, ka uz pašvaldības autoceļa "Šļukums – Auguļi – Jenši", būves kadastra apzīmējums 36600010133001, Jaunlaicenes pagastā, Alūksnes novadā pēc intensīvām lietusgāzēm virs caurtekas noskalots ceļa grants segums, izveidojies ceļa malas nogrūvums, bojāta ceļa sega, kas apdraud satiksmes drošību.

Sakarā ar ūdens izskalojumiem autoceļa tehniskais stāvoklis ir bīstams un satiksme pa šo ceļu ir apdraudēta.

Komisija ierosina:

Likvidēt izskalojumu radītos bojājumus, nogrūvumu, un novērst to atkārtotu rašanos. Veikt ceļa seguma atjaunošanu un planēšanu. Bojāto posmu atjaunošana būs iespējama pēc laika apstākļu normalizēšanās.

Akts sastādīts 2 (divos) eksemplāros: viens - Alūksnes novada pagastu apvienības pārvaldei, otrs – Alūksnes novada pašvaldībai, iesniegšanai Viedās administrācijas un reģionālās attīstības ministrijai.

Paraksti:

J.KAKTIŅA

I. PAIA

S. PRENKA-MIHAILOVA

Pielikums 09.06.2025.

ANPAP/25/09

Pašvaldības autoceļa "Šlukums – Auguļi – Jenši", būves kadastra apzīmējums

36600010133001, Jaunlaicenes pagastā, bojājumi 2,80 km



Fotofiksāciju veica:
Ēku un apsaimniekojamās teritorijas pārzine
Judīte KAKTIŅA
09.06.2025.

Handwritten signature in blue ink.



ALŪKSNES NOVADA PAŠVALDĪBA

Reģistrācijas numurs 90000018622

ALŪKSNES NOVADA PAGASTU APVIENĪBAS PĀRVALDE

"Pagastnams", Alsviķi, Alsviķu pagasts, Alūksnes novads, LV – 4333, tālrunis: 29143271,
e-pasts: pagastu.apvieniba@aluksne.lv

AKTS Nr. ANPAP/25/10.

Alūksnes novada Alsviķu pagastā

2025.gada 9.jūnijā

**Par lietusgāžu radītajiem postījumiem uz Alūksnes novada pašvaldības autoceļa
"Auguļi – Apes robeža", būves kadastra apzīmējums 36600010135001, Jaunlaicenes
pagastā, Alūksnes novadā**

Apsekošanas komisija:

- Judīte KAKTIŅA- Ēku un apsaimniekojamās teritorijas pārzine;
- Ilze PAIA – Īpašuma speciāliste;
- Svetlana PRENKA-MIHAILOVA - Vadītājas vietniece.

Komisija, 2025.gada 9.jūnijā veicot Alūksnes novada pašvaldības teritorijā esošo autoceļu apsekošanu, konstatēja, ka uz pašvaldības autoceļa "Auguļi – Apes robeža", būves kadastra apzīmējums 36600010135001, Jaunlaicenes pagastā, Alūksnes novadā pēc intensīvām lietusgāzēm noskalots ceļa grants segums grāvī, caurteka bojāta un nav ūdens caurplūdes, kas apdraud satiksmes drošību.

Sakarā ar ūdens izskalojumiem autoceļa tehniskais stāvoklis ir bīstams un satiksme pa šo ceļu ir apdraudēta.

Komisija ierosina:

Likvidēt ceļa klātnes radīto bojājumu, novērst to atkārtotu rašanos. Nepieciešams grāvs atjaunošanu 250m garumā ceļa labajā pusē, bojātās caurtekas D=400mm; L=7m nomaiņa un izskalojumu aizbēršanu. Bojāto posmu atjaunošana būs iespējama pēc laika apstākļu normalizēšanās.

Akts sastādīts 2 (divos) eksemplāros: viens - Alūksnes novada pagastu apvienības pārvaldei, otrs – Alūksnes novada pašvaldībai, iesniegšanai Viedās administrācijas un reģionālās attīstības ministrijai.

Paraksti:

J.KAKTIŅA

I. PAIA

S. PRENKA-MIHAILOVA

**Pašvaldības autoceļa "Auguļi – Apes robeža", būves kadastra apzīmējums
36600010135001, Jaunlaicenes pagastā, bojājumi 0,30 km**



Fotofiksāciju veica:
Ēku un apsaimniekojamās teritorijas pārzine
Judīte KAKTIŅA
09.06.2025.



ALŪKSNES NOVADA PAŠVALDĪBA

Reģistrācijas numurs 90000018622

ALŪKSNES NOVADA PAGASTU APVIENĪBAS PĀRVALDE

"Pagastnams", Alsviķi, Alsviķu pagasts, Alūksnes novads, LV – 4333, tālrunis: 29143271,
e-pasts: pagastu.apvieniba@aluksne.lv

AKTS Nr. ANPAP/25/11

Alūksnes novada Alsviķu pagastā

2025.gada 9.jūnijā

Par lietusgāžu radītajiem postījumiem uz Alūksnes novada pašvaldības autoceļa "Jaunlaicene – Kambari – Grūbe", būves kadastra apzīmējums 36600020303001, Jaunlaicenes pagastā, Alūksnes novadā

Apsekošanas komisija:

- Judīte KAKTIŅA- Ēku un apsaimniekojamās teritorijas pārzine;
- Ilze PAIA – Īpašuma speciāliste;
- Svetlana PRENKA-MIHAILOVA - Vadītājas vietniece.

Komisija, 2025.gada 9.jūnijā veicot Alūksnes novada pašvaldības teritorijā esošo autoceļu apsekošanu, konstatēja, ka uz pašvaldības autoceļa "Jaunlaicene – Kambari – Grūbe", būves kadastra apzīmējums 36600020303001, Jaunlaicenes pagastā, Alūksnes novadā pēc intensīvām lietusgāzēm, izskalota dzelzsbetona caurteka, izveidojies ceļa nogrūvums, bojāta ceļa sega, kas apdraud satiksmes drošību.




Sakarā ar izskalojumu un ceļa nogrūvumu, autoceļa tehniskais stāvoklis ir bīstams un satiksme pa šo ceļu ir apdraudēta.

Komisija ierosina:

Likvidēt ceļa klātnei radītos bojājumus, nomainīt bojāto caurteku D=500mm; L=8m. Atjaunot grāvi pie caurtekas iztecē un ietecē. Veikt ceļa seguma atjaunošanu. Bojāto posmu atjaunošana būs iespējama pēc laika apstākļu normalizēšanās.

Akts sastādīts 2 (divos) eksemplāros: viens - Alūksnes novada pagastu apvienības pārvaldei, otrs – Alūksnes novada pašvaldībai, iesniegšanai Viedās administrācijas un reģionālās attīstības ministrijai.

Paraksti:

	J.KAKTIŅA
	I. PAIA
	S. PRENKA-MIHAILOVA

Pielikums 09.06.2025.

ANPAP/25/11.

Pašvaldības autoceļa "Jaunlaicene – Kambari – Grūbe", būves kadastra apzīmējums

36600020303001, Jaunlaicenes pagastā, bojājumi 0,90 km



Pielikums 09.06.2025.
ANPAP/25/11.

**Pašvaldības autoceļa "Jaunlaicene – Kambari – Grūbe", būves kadastra apzīmējums
36600020303001, Jaunlaicenes pagastā, bojājumi 0,90 km**



Fotofiksāciju veica:
Ēku un apsaimniekojamās teritorijas pārzine
Judīte KAKTĪNA
09.06.2025.



ALŪKSNES NOVADA PAŠVALDĪBA

Reģistrācijas numurs 90000018622

ALŪKSNES NOVADA PAGASTU APVIENĪBAS PĀRVALDE

"Pagastnams", Alsviķi, Alsviķu pagasts, Alūksnes novads, LV – 4333, tālrunis: 29143271,
e-pasts: pagastu.apvieniba@aluksne.lv

AKTS Nr. ANPAP/25/12.
Alūksnes novada Alsviķu pagastā

2025.gada 9.jūnijā

**Par lietusgāžu radītajiem postījumiem uz Alūksnes novada pašvaldības autoceļa
"Jaunlaicene – Jānīši – Balti", būves kadastra apzīmējums 36600020307001,
Jaunlaicenes pagastā, Alūksnes novadā**

Apsekošanas komisija:

- Judīte KAKTIŅA- Ēku un apsaimniekojamās teritorijas pārzine;
- Ilze PAIA – Īpašuma speciāliste;
- Svetlana PRENKA-MIHAILOVA - Vadītājas vietniece.

Komisija, 2025.gada 9.jūnijā veicot Alūksnes novada pašvaldības teritorijā esošo autoceļu apsekošanu, konstatēja, ka uz pašvaldības autoceļa "Jaunlaicene – Jānīši – Balti", būves kadastra apzīmējums 36600020307001, Jaunlaicenes pagastā, Alūksnes novadā pēc intensīvām lietusgāzēm, zem melnā seguma izveidojies 30 cm dziļš izskalojums, kas apdraud satiksmes drošību.

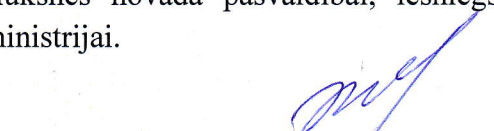


Sakarā ar ūdens izskalojumiem autoceļa tehniskais stāvoklis ir bīstams un satiksme pa šo ceļu ir apdraudēta.

Komisija ierosina:

Likvidēt zem melnā seguma radītos bojājumus, novērst to atkārtotu rašanos nodrošinot ūdens novadi, izveidot ūdens noteci gar caurteku. Bojāto posmu atjaunošana būs iespējama pēc laika apstākļu normalizēšanās.

Akts sastādīts 2 (divos) eksemplāros: viens - Alūksnes novada pagastu apvienības pārvaldei, otrs – Alūksnes novada pašvaldībai, iesniegšanai Viedās administrācijas un reģionālās attīstības ministrijai.

Paraksti:

	J.KAKTIŅA
	I. PAIA
	S. PRENKA-MIHAILOVA

Pielikums 09.06.2025.

ANPAP/25/12.

Pašvaldības autoceļa "Jaunlaicene – Jānīši – Balti", būves kadastra apzīmējums

36600020307001, Jaunlaicenes pagastā, bojājumi 0,80 km



Fotofiksāciju veica:

Ēku un apsaimniekojamās teritorijas pārzine

Judīte KAKTĪNA

09.06.2025.

**Pašvaldības autoceļa "Jaunlaicene – Jānīši – Balti", būves kadastra apzīmējums
36600020307001, Jaunlaicenes pagastā, bojājumi 0,80 km**



Fotofiksāciju veica:
Ēku un apsaimniekojamās teritorijas pārzine
Judīte KAKTIŅA
09.06.2025.



ALŪKSNES NOVADA PAŠVALDĪBA

Reģistrācijas numurs 90000018622

ALŪKSNES NOVADA PAGASTU APVIENĪBAS PĀRVALDE

"Pagastnams", Alsviķi, Alsviķu pagasts, Alūksnes novads, LV – 4333, tālrunis: 29143271,
e-pasts: pagastu.apvieniba@aluksne.lv

AKTS Nr. ANPAP/25/13.

Alūksnes novada Alsviķu pagastā

2025.gada 9.jūnijā

**Par lietusgāzu radītajiem postījumiem uz Alūksnes novada pašvaldības autoceļa
"Rūķīši – Svairi", kadastra Nr. 36580030076, Jaunannas pagastā, Alūksnes novadā**

Apsekošanas komisija:

- Andis JANSONS - Ēku un apsaimniekojamās teritorijas pārzinis;
- Ilze PAIA – Īpašuma speciāliste;
- Svetlana PRENKA-MIHAILOVA - Vadītājas vietniece.

Komisija, 2025.gada 9.jūnijā veicot Alūksnes novada pašvaldības teritorijā esošo autoceļu apsekošanu, konstatēja, ka uz pašvaldības autoceļa "Rūķīši – Svairi", kadastra Nr. 36580030076, Jaunannas pagastā, Alūksnes novadā pēc intensīvām lietusgāzēm, noskalots ceļa grants segums, virs caurtekas izveidojies ceļa malas nogrūvums, izskalojums, bojāta ceļa sega, kas apdraud satiksmes drošību.

Sakarā ar izskalojumu autoceļa tehniskais stāvoklis ir bīstams un satiksme pa šo ceļu ir apdraudēta.

Komisija ierosina:

Likvidēt ceļa klātnē radītos bojājumus, nogrūvumu, un novērst to atkārtotu rašanos. Veikt ceļa izskalojuma aizbēršanu un seguma atjaunošanu, veikt atjaunotās ceļa segas profilēšanu/planēšanu. Bojāto posmu atjaunošana būs iespējama pēc laika apstākļu normalizēšanās.

Akts sastādīts 2 (divos) eksemplāros: viens - Alūksnes novada pagastu apvienības pārvaldei, otrs – Alūksnes novada pašvaldībai, iesniegšanai Viedās administrācijas un reģionālās attīstības ministrijai.

Paraksti:


A.JANSONS

I. PAIA

S. PRENKA-MIHAILOVA

**Pašvaldības autoceļa "Rūķīši – Svāri", kadastra Nr. 36580030076, Jaunannas pagastā,
bojājumi 0,50 km**



Fotofiksāciju veica:
Ēku un apsaimniekojamās teritorijas pārzinis
 Andis JANSONS
09.06.2025

**Pašvaldības autoceļa "Rūķīši – Svairi", kadastra Nr. 36580030076, Jaunannas pagastā,
bojājumi 0,50 km**



Fotofiksāciju veica:
Ēku un apsaimniekojamās teritorijas pārzine
Andis JANSONS
09.06.2025



ALŪKSNES NOVADA PAŠVALDĪBA

Reģistrācijas numurs 90000018622

ALŪKSNES NOVADA PAGASTU APVIENĪBAS PĀRVALDE

"Pagastnams", Alsviķi, Alsviķu pagasts, Alūksnes novads, LV – 4333, tālrunis: 29143271,
e-pasts: pagastu.apvieniba@aluksne.lv

AKTS Nr. ANPAP/25/14.

Alūksnes novada Alsviķu pagastā

2025.gada 9.jūnijā

Par lietusgāžu radītajiem postījumiem uz Alūksnes novada pašvaldības autoceļa "V398", būves kadastra apzīmējums 36580020282002, Jaunannas pagastā, Alūksnes novadā

Komisija:

- Andis JANSONS - Ēku un apsaimniekojamās teritorijas pārzinis;
- Ilze PAIA – Īpašuma speciāliste;
- Svetlana PRENKA-MIHAILOVA - Vadītājas vietniece.

Komisija, 2025.gada 9.jūnijā veicot Alūksnes novada pašvaldības teritorijā esošo autoceļu apsekošanu, konstatēja, ka uz pašvaldības autoceļa "V398", būves kadastra apzīmējums 36580020282002, Jaunannas pagastā, Alūksnes novadā pēc intensīvām lietusgāzēm, noskalots ceļa grants segums, izveidojies ceļa malas nogrūvums, bojāta ceļa sega, kas apdraud satiksmes drošību.




Sakarā ar izskalojumu autoceļa tehniskais stāvoklis ir bīstams un satiksme pa šo ceļu ir apdraudēta.

Komisija ierosina:

Likvidēt izskalojumu radītos bojājumus. Veikt ceļa izskalojuma aizbēršanu un seguma atjaunošanu. Bojāto posmu atjaunošana būs iespējama pēc laika apstākļu normalizēšanās.

Akts sastādīts 2 (divos) eksemplāros: viens - Alūksnes novada pagastu apvienības pārvaldei, otrs – Alūksnes novada pašvaldībai, iesniegšanai Viedās administrācijas un reģionālās attīstības ministrijai.

Paraksti:

	A.JANSONS
	I. PAIA
	S. PRENKA-MIHAILOVA

**Pašvaldības autoceļa "V398", būves kadastra apzīmējums 36580020282002, Jaunannas
pagastā, bojājumi 8,30 km**




Fotofiksāciju veica:
Ēku un apsaimniekojamās teritorijas pārzinis
Andis JANSONS
09.06.2025.

Pielikums 09.06.2025.
ANPAP/25/14.

**Pašvaldības autoceļa "V398", būves kadastra apzīmējums 36580020282002, Jaunannas
pagastā, bojājumi 11,14 km**



Fotofiksāciju veica:
Ēku un apsaimniekojamās teritorijas pārzinis
Andis JANSONS
09.06.2025.



ALŪKSNES NOVADA PAŠVALDĪBA

Reģistrācijas numurs 90000018622

ALŪKSNES NOVADA PAGASTU APVIENĪBAS PĀRVALDE

“Pagastnams”, Alsviķi, Alsviķu pagasts, Alūksnes novads, LV – 4333, tālrunis: 29143271,
e-pasts: pagastu.apvieniba@aluksne.lv

AKTS Nr. ANPAP/25/15.

Alūksnes novada Alsviķu pagastā

2025.gada 9.jūnijā

**Par lietusgāžu radītajiem postījumiem uz Alūksnes novada pašvaldības autoceļa
"Bundzene – Matisene", kadastra Nr. 36560050072, Jaunalūksnes pagastā, Alūksnes
novadā**

Komisija:

- Vitālijs GERASIMINS - Ēku un apsaimniekojamās teritorijas pārzinis;
- Ilze PAIA – Īpašuma speciāliste;
- Svetlana PRENKA-MIHAILOVA - Vadītājas vietniece.

Komisija, 2025.gada 9.jūnijā veicot Alūksnes novada pašvaldības teritorijā esošo autoceļu apsekošanu, konstatēja, ka uz pašvaldības autoceļa "Bundzene – Matisene", kadastra Nr. 36560050072, Jaunalūksnes pagastā, Alūksnes novadā pēc intensīvām lietusgāzēm virs caurtekas izveidojies ceļa malas nogrūvums, kas apdraud satiksmes drošību.




Sakarā ar izskalojumu autoceļa tehniskais stāvoklis ir bīstams un satiksme pa šo ceļu ir apdraudēta.

Komisija ierosina:

Likvidēt virs caurtekas ceļa malā radīto bojājumu, pastiprināt ceļa segu ar minerālgrunti un veikt atjaunotās ceļa segas planēšanu. Bojāto posmu atjaunošana būs iespējama pēc laika apstākļu normalizēšanās.


Akts sastādīts 2 (divos) eksemplāros: viens - Alūksnes novada pagastu apvienības pārvaldei, otrs – Alūksnes novada pašvaldībai, iesniegšanai Viedās administrācijas un reģionālās attīstības ministrijai.

Paraksti:

	V.GERASIMINS
	I. PAIA
	S. PRENKA-MIHAILOVA

**Pašvaldības autoceļa "Bundzene – Matisene", kadastra Nr. 36560050072, Jaunalūksnes
pagastā, bojājumi posmā 3,30 km**




Fotofiksāciju veica:
Ēku un apsaimniekojamās teritorijas pārzinis
Vitālijs GERASIMINS
09.06.2025



ALŪKSNES NOVADA PAŠVALDĪBA

Reģistrācijas numurs 90000018622

ALŪKSNES NOVADA PAGASTU APVIENĪBAS PĀRVALDE

"Pagastnams", Alsviķi, Alsviķu pagasts, Alūksnes novads, LV – 4333, tālrunis: 29143271,
e-pasts: pagastu.apvieniba@aluksne.lv

AKTS Nr. ANPAP/25/16
Alūksnes novada Alsviķu pagastā

2025.gada 9.jūnijā

Par lietusgāžu radītajiem postījumiem uz Alūksnes novada pašvaldības autoceļa "Anna – Nākotnes iela - Teikas", kadastra Nr. 36440020121, Annas pagastā, Alūksnes novadā

Komisija:

- Andis JANSONS - Ēku un apsaimniekojamās teritorijas pārzinis;
- Ilze PAIA – Īpašuma speciāliste;
- Svetlana PRENKA-MIHAILOVA - Vadītājas vietniece.

Komisija, 2025.gada 9.jūnijā veicot Alūksnes novada pašvaldības teritorijā esošo autoceļu apsekošanu, konstatēja, ka uz pašvaldības autoceļa "Anna – Nākotnes iela - Teikas", kadastra Nr. 36440020121, Annas pagastā, Alūksnes novadā pēc intensīvām lietusgāzēm nestrādā meliorācijas sistēmas, noskalots ceļa grants segums, kas apdraud satiksmes drošību.




Sakarā ar izskalojumu autoceļa tehniskais stāvoklis ir bīstams un satiksme pa šo ceļu ir apdraudēta.

Komisija ierosina:

Likvidēt izskalojumu radītos bojājumus, un novērst to atkārtotu rašanos. Veikt bojājumu novēršanu, ceļa segas atjaunošanu un planēšanu. Bojāto posmu atjaunošana būs iespējama pēc laika apstākļu normalizēšanās.

Akts sastādīts 2 (divos) eksemplāros: viens - Alūksnes novada pagastu apvienības pārvaldei, otrs – Alūksnes novada pašvaldībai, iesniegšanai Viedās administrācijas un reģionālās attīstības ministrijai.

Paraksti:

	A.JANSONS
	I. PAIA
	S. PRENKA-MIHAILOVA

Pielikums 09.06.2025.

ANPAP/25/16,

Pašvaldības autoceļa "Anna – Nākotnes iela - Teikas", kadastra Nr. 36440020121,


Annas pagastā, bojājumi posmā 1,62 km



Fotofiksāciju veica:
Ēku un apsaimniekojamās teritorijas pārzinis

Andis JANSONS

09.06.2025



ALŪKSNES NOVADA PAŠVALDĪBA

Reģistrācijas numurs 90000018622

ALŪKSNES NOVADA PAGASTU APVIENĪBAS PĀRVALDE

"Pagastnams", Alsviķi, Alsviķu pagasts, Alūksnes novads, LV – 4333, tālrunis: 29143271,
e-pasts: pagastu.apvieniba@aluksne.lv

AKTS Nr. ANPAP/25/14.

Alūksnes novada Alsviķu pagastā

2025.gada 9.jūnijā

Par lietusgāžu radītajiem postījumiem uz Alūksnes novada pašvaldības autoceļa "V395", būves kadastra apzīmējums 36580020283001, Annas pagastā, Alūksnes novadā

Komisija:

- Andis JANSONS - Ēku un apsaimniekojamās teritorijas pārzinis;
- Ilze PAIA – Īpašuma speciāliste;
- Svetlana PRENKA-MIHAILOVA - Vadītājas vietniece.

Komisija, 2025.gada 9.jūnijā veicot Alūksnes novada pašvaldības teritorijā esošo autoceļu apsekošanu, konstatēja, ka uz pašvaldības autoceļa "V395", būves kadastra apzīmējums 36580020283001, Annas pagastā, Alūksnes novadā pēc intensīvām lietusgāzēm, noskalots ceļa grants segums, bojāta ceļa sega, kas apdraud satiksmes drošību.




Sakarā ar izskalojumu autoceļa tehniskais stāvoklis ir bīstams un satiksme pa šo ceļu ir apdraudēta.

Komisija ierosina:

Likvidēt izskalojumu radītos bojājumus. Veikt ceļa izskalojuma aizbēršanu un seguma atjaunošanu. Bojāto posmu atjaunošana būs iespējama pēc laika apstākļu normalizēšanās.

Akts sastādīts 2 (divos) eksemplāros: viens - Alūksnes novada pagastu apvienības pārvaldei, otrs – Alūksnes novada pašvaldībai, iesniegšanai Viedās administrācijas un reģionālās attīstības ministrijai.

Paraksti:

	A. JANSONS
	I. PAIA
	S. PRENKA-MIHAILOVA

**Pašvaldības autoceļa "V395", būves kadastra apzīmējums 36580020283001, Annas
pagastā, bojājumi posmā 4,35 km**



Fotofiksāciju veica:
Ēku un apsaimniekojamās teritorijas pārzinis
Andis JANSONS
09.06.2025



ALŪKSNES NOVADA PAŠVALDĪBA

Reģistrācijas numurs 90000018622

ALŪKSNES NOVADA PAGASTU APVIENĪBAS PĀRVALDE

"Pagastnams", Alsviķi, Alsviķu pagasts, Alūksnes novads, LV – 4333, tālrunis: 29143271,

e-pasts: pagastu.apvieniba@aluksne.lv

AKTS Nr. ANPAP/25/48.

Alūksnes novada Alsviķu pagastā

2025.gada 09.jūnijā

Par lietusgāžu radītajiem postījumiem uz Alūksnes novada pašvaldības autoceļa "Strautiņi – Rebenes – Luki", būves kadastra apzīmējums 36420090194001, Alsviķu pagastā, Alūksnes novadā

Apsekošanas komisija:

- Normunds ZIŅĪS- Ēku un apsaimniekojamās teritorijas pārzinis;
- Ilze PAIA – Īpašuma speciāliste;
- Svetlana PRENKA-MIHAILOVA - Vadītājas vietniece.

Komisija, 2025.gada 09.jūnijā veicot Alūksnes novada pašvaldības Alsviķu pagasta teritorijā esošo autoceļu apsekošanu, konstatēja, ka uz pašvaldības autoceļa "Strautiņi – Rebenes – Luki", būves kadastra apzīmējums 36420090194001, Alsviķu pagastā, Alūksnes novadā pēc intensīvām lietusgāzēm, bojāta dzelzsbetona caurteka, izveidojies ceļa vidū nogruvums, bojāta ceļa sega, kas apdraud satiksmes drošību.

Sakarā ar izskalojumu autoceļa tehniskais stāvoklis ir bīstams un satiksme pa šo ceļu ir apdraudēta.

Komisija ierosina:

Veikt labojumus virs dzelzsbetona caurtekas posma šuves. Veikt ceļa seguma atjaunošanu. Bojāto posmu atjaunošana būs iespējama pēc laika apstākļu normalizēšanās.

Akts sastādīts 2 (divos) eksemplāros: viens - Alūksnes novada pagastu apvienības pārvaldei, otrs – Alūksnes novada pašvaldībai, iesniegšanai Viedās administrācijas un reģionālās attīstības ministrijai.

Paraksti:

N. ZIŅĪS

I. PAIA

S. PRENKA-MIHAILOVA

**Pašvaldības autoceļa "Strautiņi – Rebenes – Luki", būves kadastra apzīmējums
36420090194001, Alsviķu pagastā, bojājumi 2,00km**



Fotofiksāciju veica:
Ēku un apsaimniekojamās teritorijas pārzinis
N.ZIŅĢIS
09.06.2025.

A handwritten signature in blue ink, likely belonging to N. Ziņģis, written over the printed name and date.



ALŪKSNES NOVADA PAŠVALDĪBA

Reģistrācijas numurs 90000018622

ALŪKSNES NOVADA PAGASTU APVIENĪBAS PĀRVALDE

"Pagastnams", Alsviķi, Alsviķu pagasts, Alūksnes novads, LV – 4333, tālrunis: 29143271,
e-pasts: pagastu.apvieniba@aluksne.lv

AKTS Nr. ANPAP/25/19.

Alūksnes novada Alsviķu pagastā

2025.gada 10.jūnijā

Par lietusgāžu radītajiem postījumiem uz Alūksnes novada pašvaldības autoceļu "V374", būves kadastra apzīmējums 36520010113001, Ilzenes pagastā, Alūksnes novadā

Apsekošanas komisija:

- Pēteris ČEVERS- Ēku un apsaimniekojamās teritorijas pārzinis;
- Ilze PAIA – Īpašuma speciāliste;
- Svetlana PRENKA-MIHAILOVA - Vadītājas vietniece.

Komisija, 2025.gada 10.jūnijā veicot Alūksnes novada pašvaldības Alsviķu pagasta teritorijā esošo autoceļu apsekošanu, konstatēja, ka uz pašvaldības autoceļa "V374", būves kadastra apzīmējums 36520010113001, Ilzenes pagastā, Alūksnes novadā pēc intensīvām lietusgāzēm, izskalots posms dzelzsbetona caurtekai, izveidojies ceļa vidū nogruvums, bojāta ceļa sega, kas apdraud satiksmes drošību.

Sakarā ar izskalojumu autoceļa tehniskais stāvoklis ir bīstams un satiksme pa šo ceļu ir apdraudēta.

Komisija ierosina:

Veikt labojumus dzelzsbetona caurtekas izskalotā posmā. Veikt ceļa seguma atjaunošanu. Bojāto posmu atjaunošana būs iespējama pēc laika apstākļu normalizēšanās.

Akts sastādīts 2 (divos) eksemplāros: viens - Alūksnes novada pagastu apvienības pārvaldei, otrs – Alūksnes novada pašvaldībai, iesniegšanai Viedās administrācijas un reģionālās attīstības ministrijai.

Paraksti:

P.ČEVERS

I. PAIA


S. PRENKA-MIHAILOVA

Pielikums 10.06.2025.
ANPAP/25/19.

**Pašvaldības autoceļa "V374", būves kadastra apzīmējums 36520010113001, Ilzenes
pagastā, bojājumi 1,20 km**



Fotofiksāciju veica:
Ēku un apsaimniekojamās teritorijas pārzinis
Pēteris ČEVERS
10.06.2025



ALŪKSNES NOVADA PAŠVALDĪBA

Reģistrācijas numurs 90000018622

ALŪKSNES NOVADA PAGASTU APVIENĪBAS PĀRVALDE

"Pagastnams", Alsviķi, Alsviķu pagasts, Alūksnes novads, LV – 4333, tālrunis: 29143271,
e-pasts: pagastu.apvieniba@aluksne.lv

AKTS Nr. ANPAP/25/20.
Alūksnes novada Alsviķu pagastā

2025.gada 10.jūnijā

Par lietusgāžu radītajiem postījumiem uz Alūksnes novada pašvaldības autoceļa "Apes ceļš – Karva – Lintene – Apes ceļš", kad.nr. 36420020183, Alsviķu pagastā, Alūksnes novadā

Apsekošanas komisija:

- Normunds ZIŅĪS- Ēku un apsaimniekojamās teritorijas pārzinis;
- Ilze PAIA – Īpašuma speciāliste;
- Svetlana PRENKA-MIHAILOVA - Vadītājas vietniece.

Komisija, 2025.gada 10.jūnijā veicot Alūksnes novada pašvaldības Alsviķu pagasta teritorijā esošo autoceļu apsekošanu, konstatēja, ka uz pašvaldības autoceļa "Apes ceļš – Karva – Lintene – Apes ceļš", kad.nr. 36420020183, Alsviķu pagastā, Alūksnes novadā pēc intensīvām lietusgāzēm, izveidojies ceļa nogrūvums, bojāta ceļa sega, kas apdraud satiksmes drošību.




Sakarā ar izskalojumu un ceļa malas nogrūvumu, autoceļa tehniskais stāvoklis ir bīstams un satiksme pa šo ceļu ir apdraudēta.

Komisija ierosina:

Likvidēt ceļa klātnei radītos bojājumus, atjaunot grāvi pie caurtekas iztecē un ietecē. Veikt ceļa seguma atjaunošanu. Bojāto posmu atjaunošana būs iespējama pēc laika apstākļu normalizēšanās.

Akts sastādīts 2 (divos) eksemplāros: viens - Alūksnes novada pagastu apvienības pārvaldei, otrs – Alūksnes novada pašvaldībai, iesniegšanai Viedās administrācijas un reģionālās attīstības ministrijai.

Paraksti:

	N. ZIŅĪS
	I. PAIA
	S. PRENKA-MIHAILOVA

Pielikums 10.06.2025.
ANPAP/25/20.

**Pašvaldības autoceļa "Apes ceļš – Karva – Lintene – Apes ceļš", kad.nr. 36420020183,
Alsviķu pagastā, bojājumi 1,08km**



Fotofiksāciju veica:
Ēku un apsaimniekojamās teritorijas pārzinis
N.ZINĢIS
10.06.2025



ALŪKSNES NOVADA PAŠVALDĪBA

Reģistrācijas numurs 90000018622

ALŪKSNES NOVADA PAGASTU APVIENĪBAS PĀRVALDE

"Pagastnams", Alsviķi, Alsviķu pagasts, Alūksnes novads, LV – 4333, tālrunis: 29143271,
e-pasts: pagastu.apvieniba@aluksne.lv

AKTS Nr. ANPAP/25/24.

Alūksnes novada Alsviķu pagastā

2025.gada 10.jūnijā

**Par lietusgāžu radītajiem postījumiem uz Alūksnes novada pašvaldības autoceļa
"Dzintari – Brīdaki – Liepas 2 – Apes ceļš", būves kadastra apzīmējums
36420020185001, Alsviķu pagastā, Alūksnes novadā**

Apsekošanas komisija:

- Normunds ZINĢIS- Ēku un apsaimniekojamās teritorijas pārzinis;
- Ilze PAIA – Īpašuma speciāliste;
- Svetlana PRENKA-MIHAILOVA - Vadītājas vietniece.

Komisija, 2025.gada 10.jūnijā veicot Alūksnes novada pašvaldības Alsviķu pagasta teritorijā esošo autoceļu apsekošanu, konstatēja, ka uz pašvaldības autoceļa "Dzintari – Brīdaki – Liepas 2 – Apes ceļš", būves kadastra apzīmējums 36420020185001, Alsviķu pagastā, Alūksnes novadā pēc intensīvām lietusgāzēm izveidojies ceļa nogruvums, bojāta ceļa sega, kas apdraud satiksmes drošību.

Sakarā ar izskalojumu un ceļa nogruvumu, autoceļa tehniskais stāvoklis ir bīstams un satiksme pa šo ceļu ir apdraudēta.

Komisija ierosina:

Likvidēt ceļa klātnē radītos bojājumus, pastiprināt ceļa segu ar minerālgrunti un veikt atjaunotās ceļa segas planēšanu. Bojāto posmu atjaunošana būs iespējama pēc laika apstākļu normalizēšanās.

Akts sastādīts 2 (divos) eksemplāros: viens - Alūksnes novada pagastu apvienības pārvaldei, otrs – Alūksnes novada pašvaldībai, iesniegšanai Viedās administrācijas un reģionālās attīstības ministrijai.

Paraksti:


_____	N. ZINĢIS
_____	I. PAIA
_____	S. PRENKA-MIHAILOVA

Pielikums 10.06.2025.
ANPAP/25/21.

**Pašvaldības autoceļa "Dzintari – Brīdaki – Liepas 2 – Apes ceļš", būves kadastra
apzīmējums 36420020185001, Alsviķu pagastā, bojājumi 3,30 km**



Fotofiksāciju veica:
Ēku un apsaimniekojamās teritorijas pārzinis
N.ZIŅĢIS
10.06.2025



ALŪKSNES NOVADA PAŠVALDĪBA

Reģistrācijas numurs 90000018622

ALŪKSNES NOVADA PAGASTU APVIENĪBAS PĀRVALDE

"Pagastnams", Alsviķi, Alsviķu pagasts, Alūksnes novads, LV – 4333, tālrunis: 29143271,
e-pasts: pagastu.apvieniba@aluksne.lv

AKTS Nr. ANPAP/25/22.
Alūksnes novada Alsviķu pagastā

2025.gada 10.jūnijā

**Par lietusgāžu radītajiem postījumiem uz Alūksnes novada pašvaldības autoceļa
"Līvkalni – Nēķene", kadastra Nr. 36420090192, Alsviķu pagastā, Alūksnes novadā**

Apsekošanas komisija:

- Normunds ZIŅĢIS- Ēku un apsaimniekojamās teritorijas pārzinis;
- Ilze PAIA – Īpašuma speciāliste;
- Svetlana PRENKA-MIHAILOVA - Vadītājas vietniece.

Komisija, 2025.gada 10.jūnijā veicot Alūksnes novada pašvaldības Alsviķu pagasta teritorijā esošo autoceļu apsekošanu, konstatēja, ka uz pašvaldības autoceļa "Līvkalni – Nēķene", kadastra Nr. 36420090192, Alsviķu pagastā, Alūksnes novadā pēc intensīvām lietusgāzēm izveidojies ceļa nogrūvums, bojāta ceļa sega, kas apdraud satiksmes drošību.




Sakarā ar izskalojumu un dziļu ceļa malas nogrūvumu, autoceļa tehniskais stāvoklis ir bīstams un satiksme pa šo ceļu ir apdraudēta.

Komisija ierosina:

Likvidēt ceļa klātnē radītos bojājumus, novērst to atkārtotu rašanos nodrošinot ūdens novadi, pastiprināt ceļa segu ar minerālgrunti un veikt atjaunotās ceļa segas profilēšanu/planēšanu. Bojāto posmu atjaunošana būs iespējama pēc laika apstākļu normalizēšanās.

Akts sastādīts 2 (divos) eksemplāros: viens - Alūksnes novada pagastu apvienības pārvaldei, otrs – Alūksnes novada pašvaldībai, iesniegšanai Viedās administrācijas un reģionālās attīstības ministrijai.

Paraksti:

	N. ZIŅĢIS
	I. PAIA
	S. PRENKA-MIHAILOVA

Pielikums 10.06.2025.

ANPAP/25/*22.*

**Pašvaldības autoceļa "Līvkalni – Nēķene", kadastra Nr. 36420090192, Alsviķu pagastā,
bojājumi 1,28 km**



Fotofiksāciju veica:
Ēku un apsaimniekojamās teritorijas pārzinis
N.ZIŅĪS
10.06.2025



ALŪKSNES NOVADA PAŠVALDĪBA

Reģistrācijas numurs 90000018622

ALŪKSNES NOVADA PAGASTU APVIENĪBAS PĀRVALDE

"Pagastnams", Alsviķi, Alsviķu pagasts, Alūksnes novads, LV – 4333, tālrunis: 29143271,
e-pasts: pagastu.apvieniba@aluksne.lv

AKTS Nr. ANPAP/25/23

Alūksnes novada Alsviķu pagastā

2025.gada 10.jūnijā

**Par lietusgāžu radītajiem postījumiem uz Alūksnes novada pašvaldības autoceļa
"Cirakalns – Silamalu krustojums", būves kadastra apzīmējums 36760010130001,
Mārkalnes pagastā, Alūksnes novadā**

Apsekošanas komisija:

- Arnis KORULIS - Ēku un apsaimniekojamās teritorijas pārzinis;
- Ilze PAIA – Īpašuma speciāliste;
- Svetlana PRENKA-MIHAILOVA - Vadītājas vietniece.

Komisija, 2025.gada 10.jūnijā veicot Alūksnes novada pašvaldības teritorijā esošo autoceļu apsekošanu, konstatēja, ka uz pašvaldības autoceļa "Cirakalns – Silamalu krustojums", būves kadastra apzīmējums 36760010130001, Mārkalnes pagastā, Alūksnes novadā pēc intensīvām lietusgāzēm virs caurtekas noskalots ceļa grants segums, izveidojies ceļa malas nogruvums, bojāta ceļa sega, kas apdraud satiksmes drošību.

Sakarā ar ūdens izskalojumiem autoceļa tehniskais stāvoklis ir bīstams un satiksme pa šo ceļu ir apdraudēta.

Komisija ierosina:

Likvidēt izskalojumu radītos bojājumus, nogruvumu, un novērst to atkārtotu rašanos. Veikt ceļa seguma atjaunošanu un planēšanu. Bojāto posmu atjaunošana būs iespējama pēc laika apstākļu normalizēšanās.

Akts sastādīts 2 (divos) eksemplāros: viens - Alūksnes novada pagastu apvienības pārvaldei, otrs – Alūksnes novada pašvaldībai, iesniegšanai Viedās administrācijas un reģionālās attīstības ministrijai.

Paraksti:

A.KORULIS

I. PAIA

S. PRENKA-MIHAILOVA

**Pašvaldības autoceļa "Cirakalns – Silamalu krustojums", būves kadastra apzīmējums
36760010130001, Mārkalnes pagastā, bojājumi 0,97 km**



Fotofiksāciju veica:
Ēku un apsaimniekojamās teritorijas pārzinis
Arnis KORULIS
10.06.2025.